








 **COMUNE DI MORNICÒ LOSANA**
 Provincia di Pavia

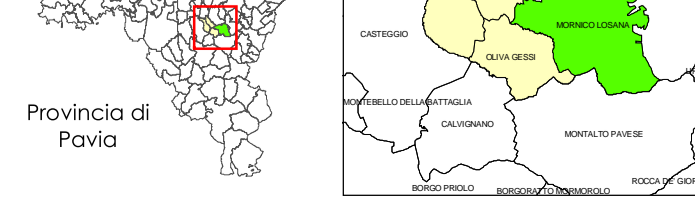
PIANO DI EMERGENZA COMUNALE
 ANALISI DEL TESSUTO URBANIZZATO
 - viabilità principale e minore -
 scala 1:5.000

LEGENDA

 confini comunali	 Infrastruttura viabilistica
 Viabilità principale	 Limitazione di portata
 minore	
 Strada Provinciale	
 Strada comunale	

ANNO 2012
 Aggiornamento 0

Base cartografica
 AEROFOTOGRAMMETRICO
 CARTA TECNICA REGIONALE

 **RA** Divisione Studi e Progetti